

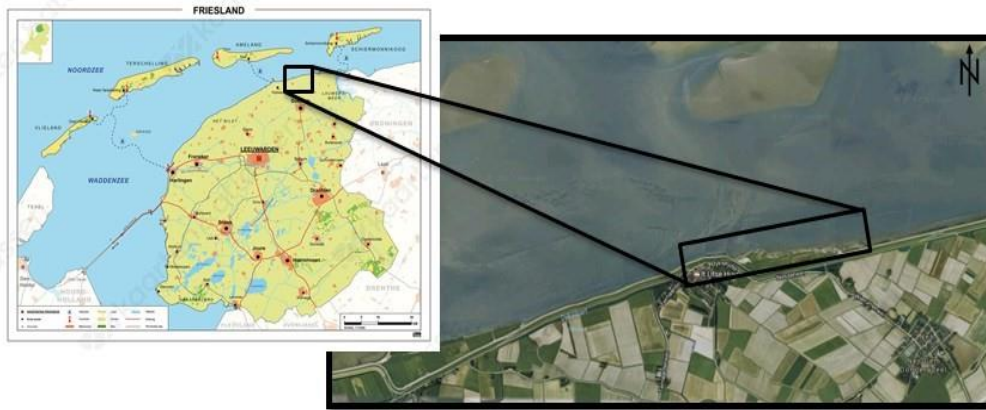
NIEUWSBRIEF WIERUM

NAAR AANLEIDING VAN DE SCHETSSCHUITSESSIE

INHOUDSOPGAVE

- Doel nieuwsbrief
- Wie, wat, waar?
- De projectgroep
- Sense of Place
- Anna-Maaïke v.d. Weide
- Terugblik
- Wat is er gebeurd na de schetsschuit
- Resultaten enquête
- Vooruitblik
- Link naar media

WIE, WAT, WAAR?



Wierum is een uniek dorp aan de 130 km lange Waddendijk. Het is een dorp in een prachtig landschap met vele kwaliteiten.

Om de levendigheid van het dorp te versterken heeft een aantal inwoners van Wierum het initiatief genomen om de mogelijkheden voor de ontwikkeling van nieuwe recreatieve voorzieningen te onderzoeken en waar mogelijk ook bij te dragen aan de uitvoering hiervan. Dit heeft geresulteerd in een ontwerp van een pier met een getijdenbad, een strand en kwelderaanwinning. Deze ontwerpen worden verder in de nieuwsbrief behandeld.

DOEL NIEUWSBRIEF

- Terugblik voor de deelnemers
- Bestuurders informeren
- Informeren van stakeholders

DE PROJECTGROEP

De projectgroep Wierum bestaat uit vijf Wierumers, waarvan twee uit het dorpsbelang Wierum, een werknemer uit de DDFK Gemeenten, een afstudeerstagiair, een lid van Sense of Place en voorheen een externe aanjager vanuit Noordoost aan het Wad.

De projectgroep is energiek en hoopt de plannen die er nu liggen te kunnen realiseren.

Door middel van deze nieuwsbrief willen we u graag op de hoogte brengen van de vorderingen.

SENSE OF PLACE

Sense of Place is een organisatie onder leiding van Joop Mulder, de organisatie wil projecten initiëren op het gebied van culturele landschapsontwikkeling om veranderingen in het landschap rond de Waddenzee te bewerkstelligen en de beleving van en de waardering voor het landschap te vergroten bij een groter publiek.

Sense of Place is onderdeel van de projectgroep en neemt de leiding en financiering van het project voor zijn rekening, nadat bekend is op welk ontwerp de keuze is gevallen. De keuze van het ontwerp hangt af van een aantal randvoorwaarden, deze randvoorwaarden worden uitgezocht door Anna-Maaike v.d. Weide.

ANNA-MAAIKE V.D. WEIDE

Anna-Maaïke van der Weide is student kust- en zeemanagement en tevens Waterambassadeur van Topsector Water. Anna-Maaïke ondersteund de projectgroep met informatie, die zij verzameld in het kader van haar afstudeeropdracht.

Het doel van de afstudeeropdracht is het informeren van de projectgroep Wierum over de randvoorwaarden van de vier ontwerpen, zodat een verantwoorde keuze kan worden gemaakt. Het gaat om de randvoorwaarden op juridisch en ecologisch gebied en de mate van draagvlak onder de actoren. Door middel van de multicriteria analyse wordt een uiteindelijk advies over de best uitvoerbare keuze gegeven.

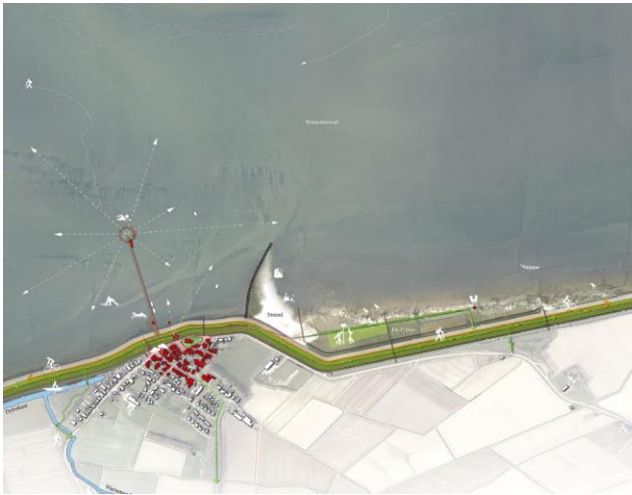
TERUGBLIK

24 november 2016 is door de initiatiefnemers van het project in Wierum een Schetsschuit georganiseerd om te verkennen hoe de doelen¹ ruimtelijk vorm kunnen krijgen. Met de ruim 20 deelnemers uit de regio is energiek gebrainstormd en zijn vele ideeën benoemd. Ook zijn alle ideeën tegen het licht gehouden om de mogelijkheden en beperkingen te verkennen.

De uitwerking van de ideeën kunt u vinden in het beeldverslag. Een link naar het beeldverslag vindt u achterin de nieuwsbrief.

1

Het verlengen van het verblijf van bezoekers, het versterken van de verbinding met de verschillende netwerken in de regio en het beter beleefbaar maken van de vele kwaliteiten van het dorp en de omgeving zijn drie subdoelen die door de initiatiefnemers zijn benoemd en bijdragen aan de vitaliteit van Wierum



Naar aanleiding van de ideeën van de schetsschuit zijn er vier mogelijke ontwerpen voor Wierum uitgekomen. Deze ontwerpen verschillen van een strand en pier met getijdenbad, tot alleen een strand. De ontwerpen zijn gemaakt door Erik Overdiep.

Beeldverslag schetsschuit

: Vier ontwerpen

HET GETIJDENBAD



Het getijdenbad is ontworpen door het Observatorium, in opdracht van Joop Mulder/Sense of Place.

Schetsontwerp Observatorium

: Getijden bad

WAT ER IS GEBEURD NA DE SCHETSSCHUIT

Op woensdag 25 januari heeft de werkgroep strand/pier Wierum haar plannen gepresenteerd in dorpshuis de Pipenâle. Ruim 20% van alle inwoners had de moeite genomen om aan de uitnodiging gehoor te geven.

De werkgroep presenteerde haar initiatief. Ten eerste was dit het resultaat van de eerder gehouden schetsschuit op 24 november.

In een vrij pril stadium werd het plan strand Wierum uitgebreid tot het plan strand/pier Wierum. Het plan is aangevuld met een zeebad, initiatief van Sense of Place.

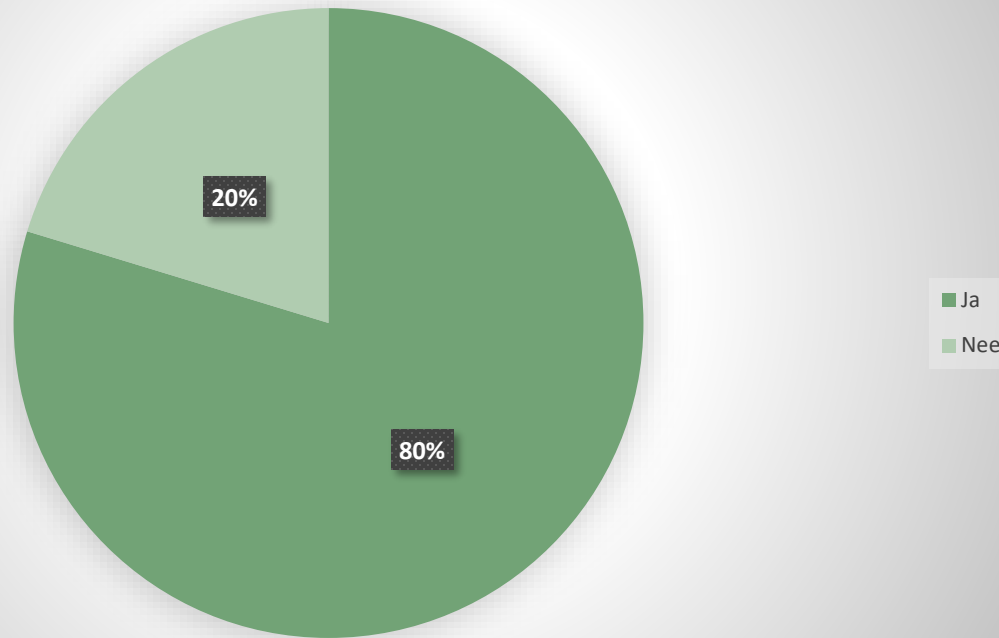
Het overgrote deel van de aanwezigen was zeer positief over de plannen. Men kon reeds op deze avond vragen stellen en suggesties doen , maar om eenieder in de gelegenheid te stellen om zijn of haar input te geven is er in het dorp nog een enquête gehouden. Er zijn 150 huishoudens gevraagd voor de enquête, 68 huishoudens met in totaal 138 personen hebben de enquête ingevuld.

Schetsontwerp Observatorium

: [Getijdenbad](#)

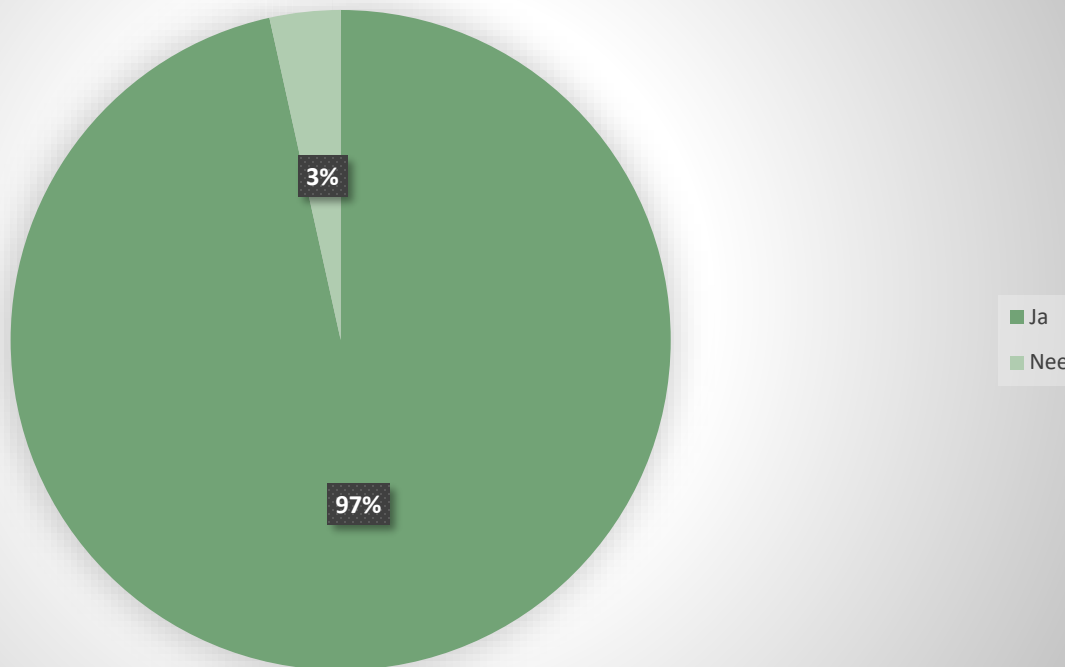
RESULTATEN ENQUÊTE

Ik/wij vinden dat er een strand moet komen



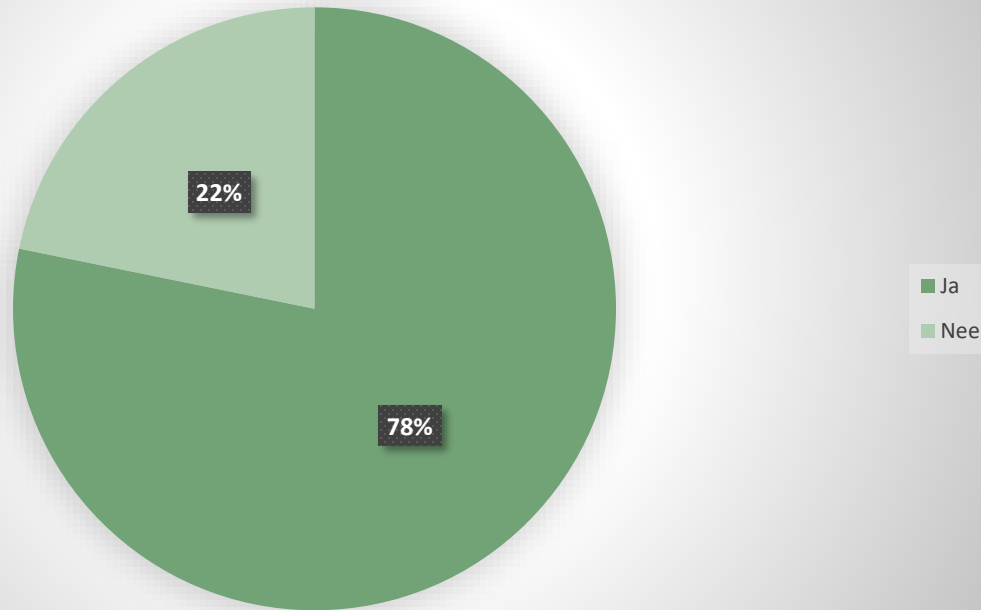
RESULTATEN ENQUÊTE

Ik/wij vinden dat er een pier moet komen



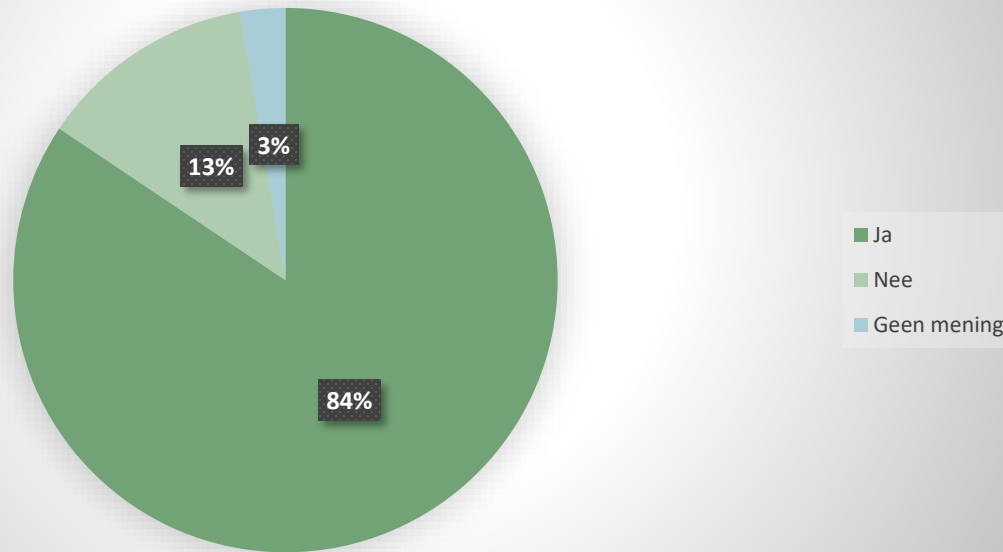
RESULTATEN ENQUÊTE

Ik/wij vinden dat er een 'zwembad' moet komen

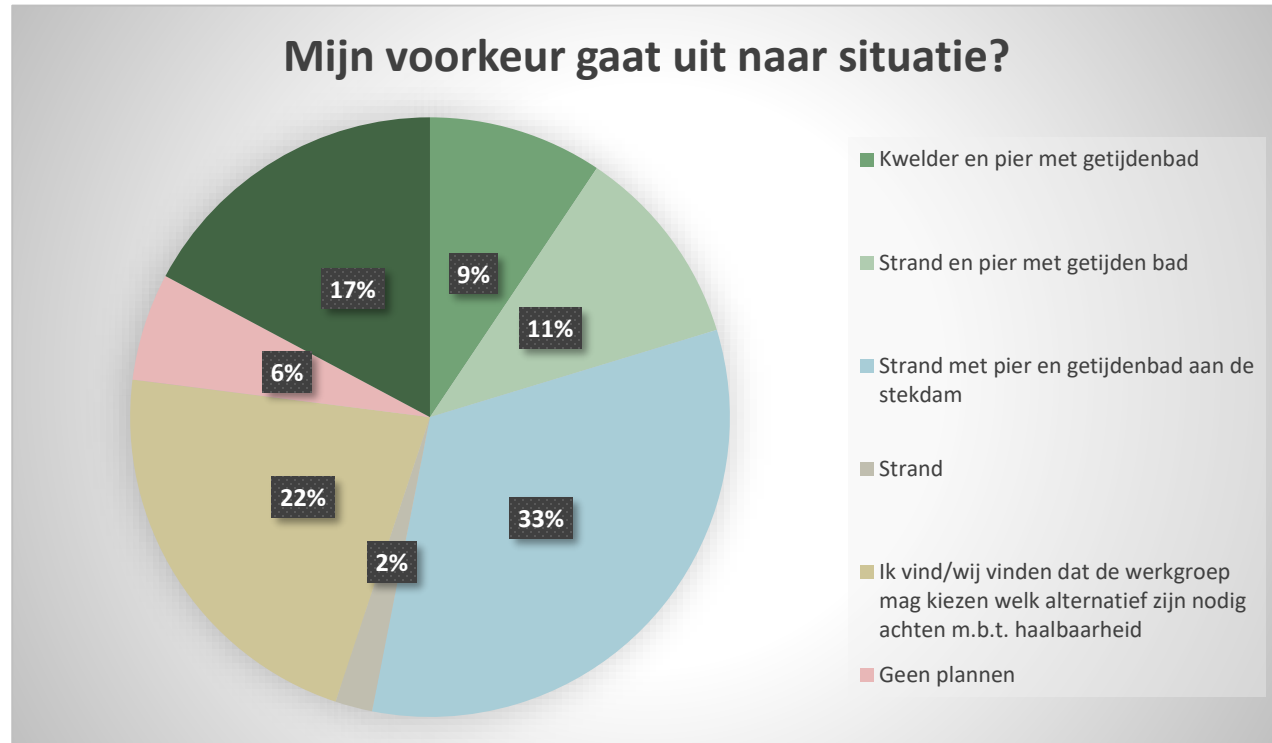


RESULTATEN ENQUÊTE

Ik/wij vinden kwelderbehoud (de Kromme Horne)
en eventuele verbetering belangrijk



RESULTATEN ENQUÊTE



VOORUITBLIK

Op dit moment zijn er proceskosten door het Iepen Mienskip Fonds beschikbaar gesteld voor de projectgroep Wierum. De gehonoreerde proceskosten worden gebruikt voor ecologisch onderzoek, de resultaten van dit onderzoek wegen mee in de uiteindelijke beslissing van het te uit te voeren ontwerp. Het ecologisch onderzoek zal worden gedaan door een adviesbureau die hier in gespecialiseerd is.

Daarnaast worden er gesprekken gehouden met stakeholders die betrokken zijn bij het project in Wierum en verschillende belangen, standpunten, ideeën en wensen hebben. Het doel van deze gesprekken is een verdiepingsslag om de mogelijkheden in Wierum te verkennen.

LINK NAAR DE MEDIA

Video

Omrop Fryslân

: [Wierumers kunnen kiezen uit vier strandvarianten](#)

RTV NOF

: [Wierumers ondervraagd over plannen strand en pier](#)

Site

Dorp Wierum

: [Dorpsbelang Wierum](#)